



MUNICIPALIDAD METROPOLITANA DE LIMA
ALCALDÍA

ORDENANZA N° 1601

LA ALCALDESA METROPOLITANA DE LIMA;

POR CUANTO

EL CONCEJO METROPOLITANO DE LIMA;

Visto en Sesión Ordinaria del Concejo del 3 de mayo del 2012, el Dictamen N° 37-2012-MML-CMDUVN de la Comisión Metropolitana de Desarrollo Urbano Vivienda y Nomenclatura;
Aprobó la siguiente:

ORDENANZA QUE MODIFICA EL PLANO DE ZONIFICACION DEL DISTRITO DE JESUS MARÍA APROBADO POR LA ORDENANZA N° 1017-MML



ARTÍCULO PRIMERO.- Modificar el Plano de Zonificación del Distrito de Jesús María, Provincia y Departamento de Lima, aprobado mediante la Ordenanza N° 1017-MML publicada en el Diario Oficial El Peruano con fecha 16 de mayo del 2007, de Residencial de Densidad Media (RDM) a Comercio Vecinal (CV) para el predio con un área de extensión de 587.25 m², ubicado en el Jr. Mariscal Miller N° 1153-1157, de propiedad de la empresa VERVEL S.A, haciendo extensivo dicho cambio, a los predios ubicados en la cuadra 11 (lado impar) del Jr. Mariscal Miller, de conformidad con el Gráfico N° 01 que como Anexo forma parte integrante de la presente Ordenanza, el mismo que será publicado en la página web de la Municipalidad Metropolitana de Lima (www.munlima.gob.pe).



ARTICULO SEGUNDO.- Encargar al Instituto Metropolitano de Planificación de la Municipalidad Metropolitana de Lima, incorpore en el Plano de Zonificación del distrito de Jesús María, la modificación aprobada en la presente Ordenanza.

POR TANTO

MANDO SE REGISTRE, PUBLIQUE Y CUMPLA.

Lima, 03 MAYO 2012


MUNICIPALIDAD METROPOLITANA DE LIMA

IVONE MARIBEL MONTOYA LIZARRAGA
SECRETARIA GENERAL DE CONCEJO


MUNICIPALIDAD METROPOLITANA DE LIMA

SUSANA VILLARAN DE LA PUENTE
ALCALDESA



ANEXO

Gráfico N° 01

